






Utvidgat strandskydd i Norrtälje kommun

Tillhör Länstyrelsens förslag till beslut 2013-12-10 för Norrtälje kommun.
Diarienummer 511-39836-2012.

Teckenförklaring

-  **A1** Områdesindelning med beteckning (se områdesbeskrivningar)
-  Generellt strandskydd om 100 meter utvidgat till 300 meter från strandlinjen vid normalt medelvattenstånd med undantag av områden avgränsade av detaljplan eller bakre begränsningslinje
-  Detaljplan
-  Gräns för befintligt strandskyddsområde utanför detaljplanlagt område
-  Fastighetsgräns

0 300 600 900 Meter
1:30 000



Upplysningar

För de områden där det utvidgade strandskyddet upphävs råder generellt strandskydd om 100 meter från strandlinjen vid normalt medelvattenstånd. I övriga områden råder strandskydd i enlighet med gällande beslut.

För vattenområdena råder generellt strandskydd om 100 meter från strandlinjen vid normalt medelvattenstånd med undantag av där strandskyddet är utvidgat, området är undantaget från strandskydd eller där det är upphävt i detaljplan. Av karttekniska skäl visas endast utvidgat strandskydd i vatten.

